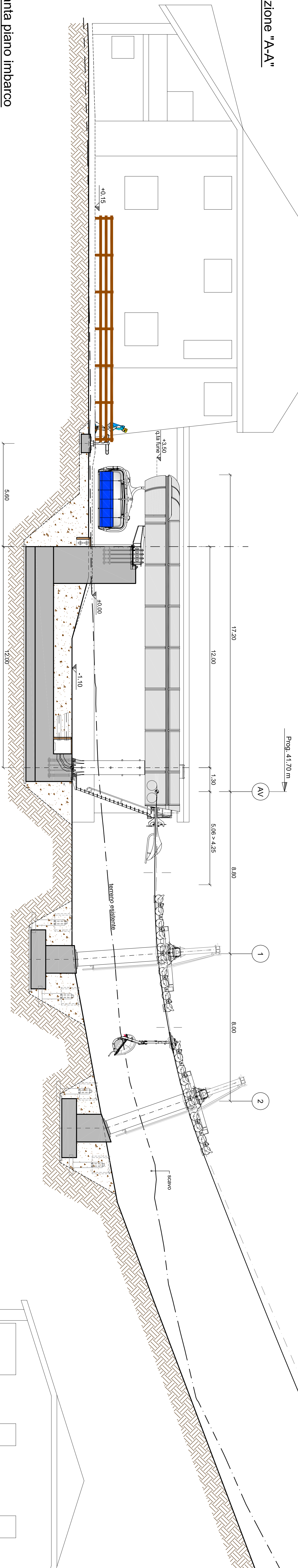
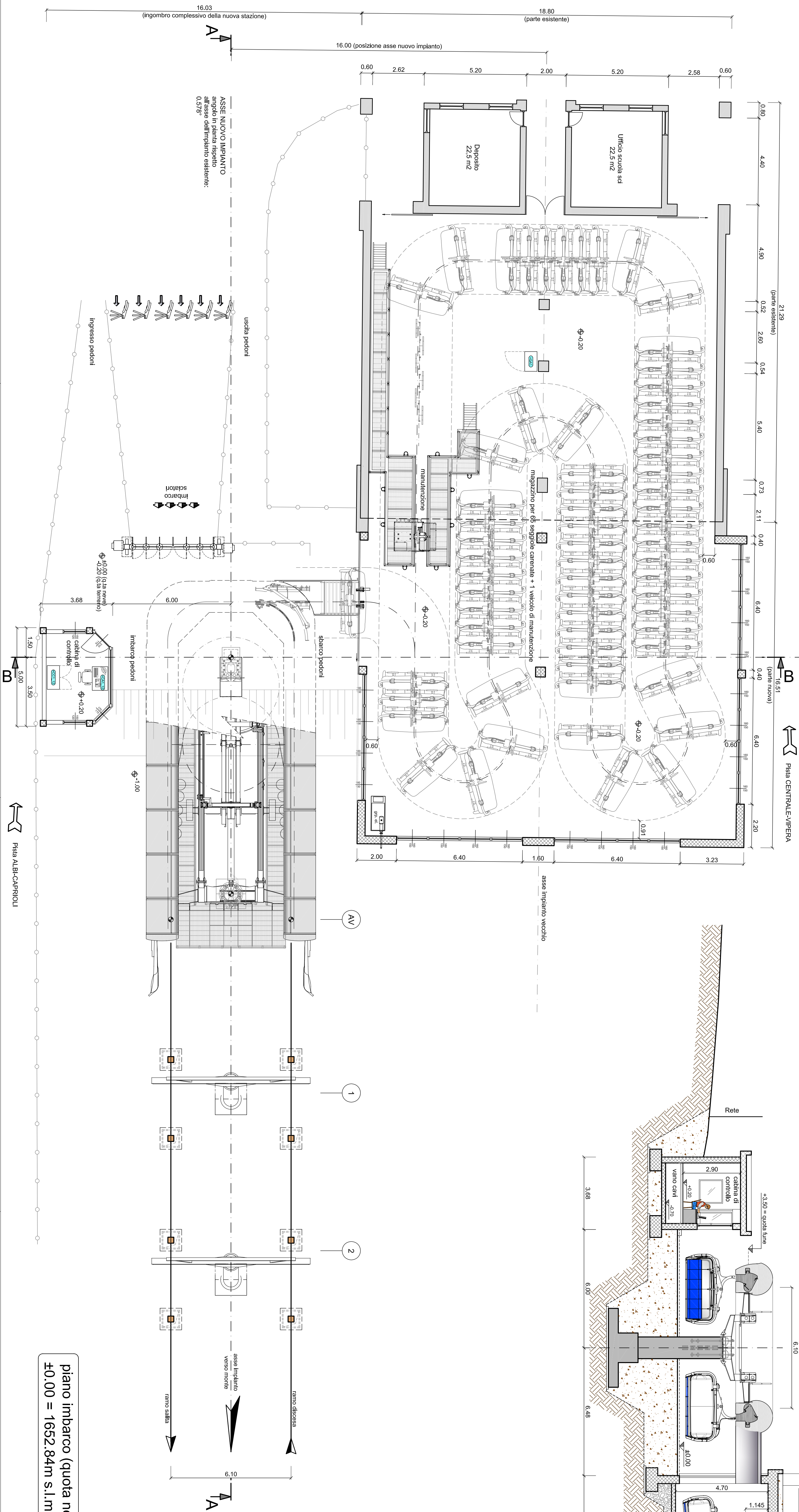






## Sezione "A-A"



Pianta piano imbarco



<p>Progetto a consorzio    <b>Provincia di Trento</b>          Dipartimento          Provinciale di Agricoltura          e di Ambiente          Servizio Provinciale          di Sviluppo Agricolo          Via 23/01/2006 Alpe di Siusi, 2201 - 38100 Trento (TN) - Tel. 0461/997111          Fax 0461/997112 - E-mail: <a href="mailto:provincia@provincia.tn.it">provincia@provincia.tn.it</a>  <a href="http://www.provincia.tn.it">www.provincia.tn.it</a></p>	<p><b>Regione Veneto      Provincia di Venezia</b>  <b>Comune di Roana</b></p> <p></p>
<p><b>TITOLO:</b>  <b>STAZIONE TENDIGRUE DI VALLE          MAGAZZINO VEICOLI          PIANTA E SEZIONI</b></p>	<p><b>L.R. 21/2/2008:</b>  <b>PROGETTO DELLA SEGGOVIA ESAPOSTO AD          AMMORSAMENTO AUTOMATICO          "RIFUGIO VERENETTA - MONTE VERENA"          (1656,50 - 2005,70)          COMPENSORIO SCISTICO DI MONTE VERENA</b></p>
<p><b>TAVOLA:</b>  <b>T/05</b></p>	<p><b>Comittente:</b></p> <p> <b>SOCIETÀ ROANA 2000 VERENA S.R.L.</b>          Località Verenetta - Mezzasiva          36010 Roana - VI</p>
<p><b>SCALA:</b> 1:1100  <b>DATA:</b> SETTEMBRE 2012  <b>Revisione:</b> 00</p>	<p><b>Progettista:</b></p> <p> <b>Ing. FRANCESCO MENEGUS</b>          Galleria Roma, n°10 - Albignasego - PD</p> <p><b>Collaboratori:</b></p> <p><b>Geologia e ambiente:</b>          Dr. Geol. P. ZANIN          Dr. Geol. D. GRIGOLETTO          Dr. For. C. FRESSIDUA          Dr. For. D. SONDA</p> <p><b>Aspetti forestali:</b>          Rilievi topografici:</p>